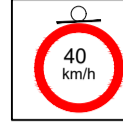
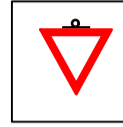
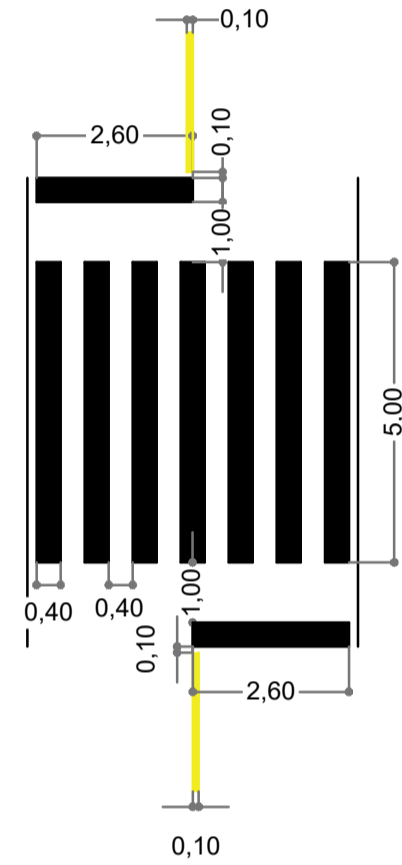
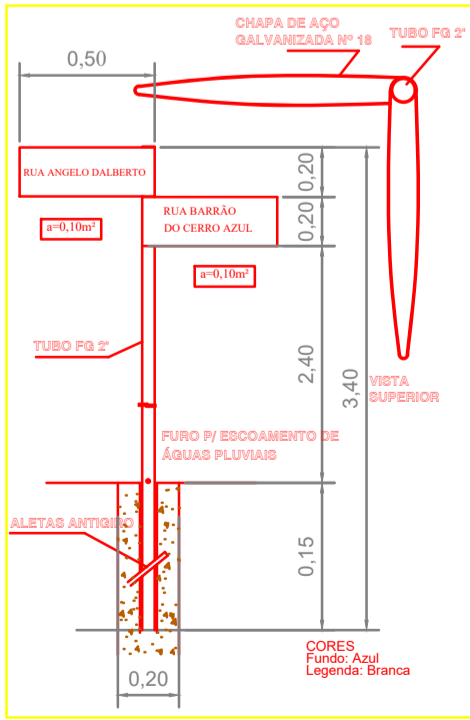


QUANTITATIVO				
MODELO	CÓDIGO	QUANT.	M² UND	M² TOTAL
	R-19/40	02	0,16	0,32
MODELO	CÓDIGO	QUANT.	M² UND	M² TOTAL
	R-02	01	0,30	0,30



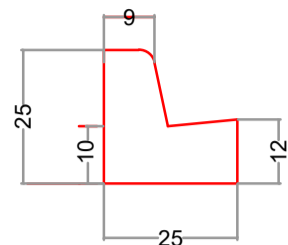
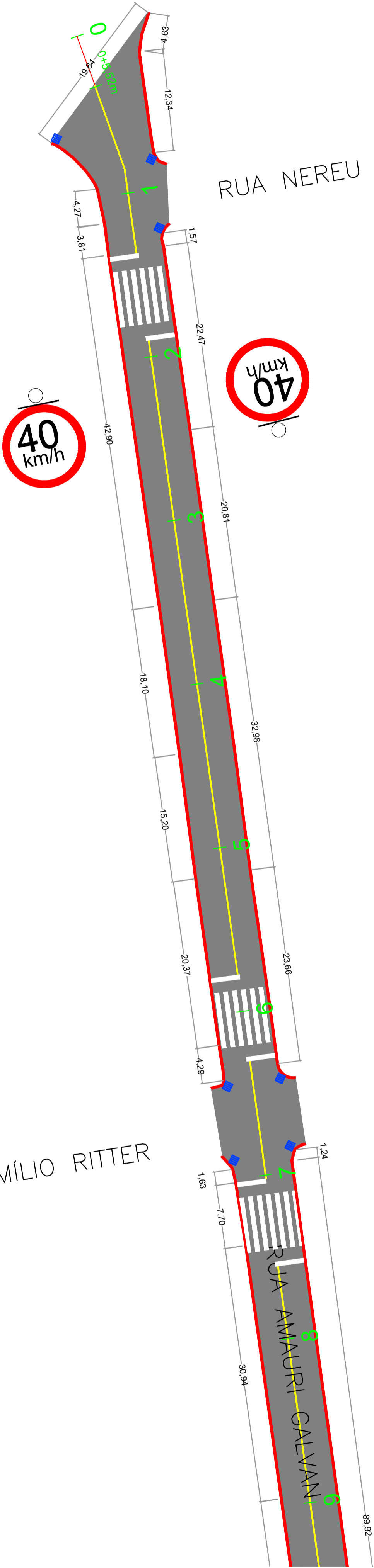
DETALHE FAIXA PEDESTRE
16,08 m² cada faixa branca
faixa amarela 10 cm
280,00 m x 0,10 m = 28,00 m²
ESCALA = 1/50




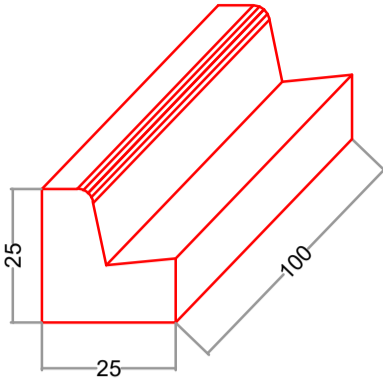
SUPORTE METÁLICO GALVANIZADO h=3,00m
ANTI-GIRO
PLACA COM NOME DE RUA: (0,10X2) = 0,20 m² (cada placa)
NOME DA RUA = 01 und
NOME DA RUA = 0,20 x 01 und = 0,20 m²

RUA JOÃO EMÍLIO RITTER

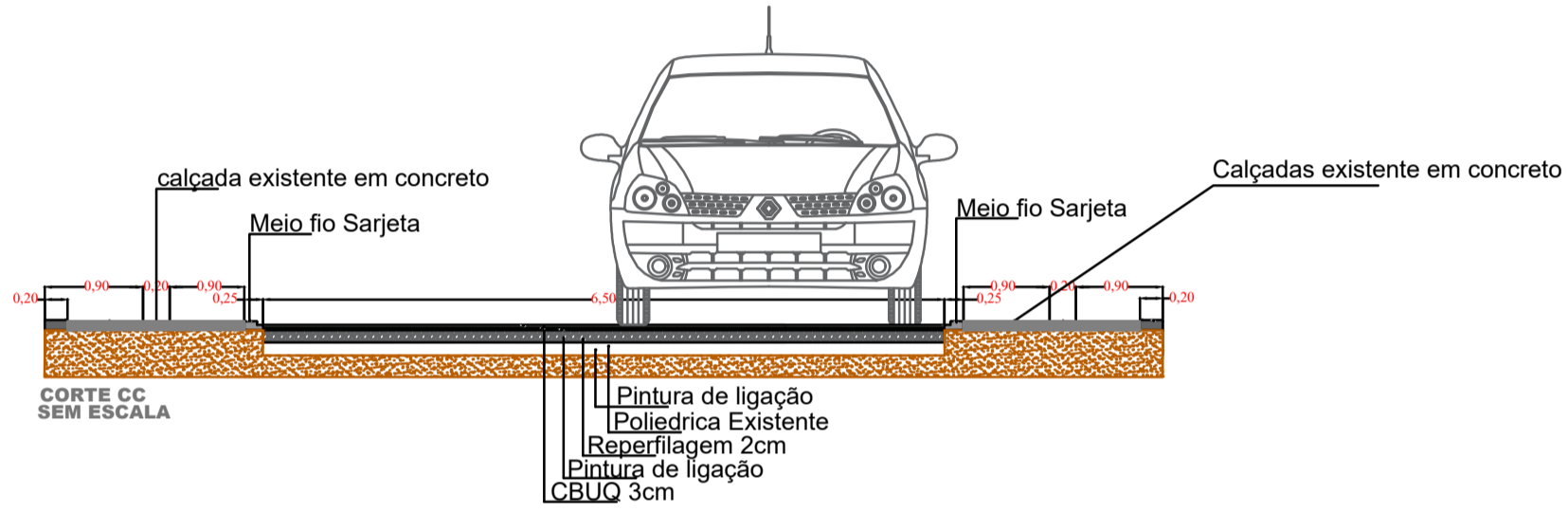
RUA NEREU OLIBONI



DETALHE MEIO-FIO COM SARJETA



	Quantidade
FAIXA DE SINALIZAÇÃO HORIZONTAL	150,80 m²
PLACA R19/40	6 UND
PLACA R-02	2 UND



PREFEITURA MUNICIPAL	SAÚDE PÚBLICA
----------------------	---------------

PROJETO DE PAVIMENTAÇÃO ASFÁLTICA

PREFEITURA MUNICIPAL DE NOVA PRATA DO IGUAÇU



Rua Vereador Valmor Gomes, 11/59 - Caixa Postal, 01
CEP 85.685 - 000 - Nova Prata do Iguaçu - Paraná. Tel-Fax (046) 3545-1442



OBRA:	PROJETO DE SINALIZAÇÃO Rua Amauri Calvan	Georeferência:
NOVA PRATA DO IGUAÇU	PERIMETRO URBANO DA CIDADE	INDICADAS

RESPONSÁVEL TÉCNICO:
CLEUZA CASTRO DE JESUS
Engenheira Civil e Agrimensora
Crea.: SC 45.442/D

ÁREATOTAL:
INDICADA
ESCALA:
1:1.000
DATA:
julho/2025

LOCALIDADE/BAIRRO:
N. PRATA DO IGUAÇU
SUPERVISOR:
ANDRE FAUST
ELIZETE CAVAZIN
PREFEITA MUNICIPAL

FOLHA:
01-03